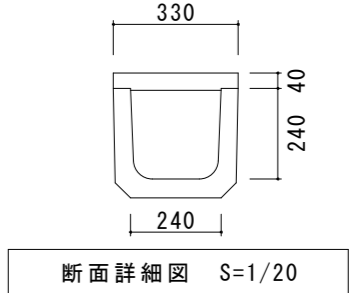
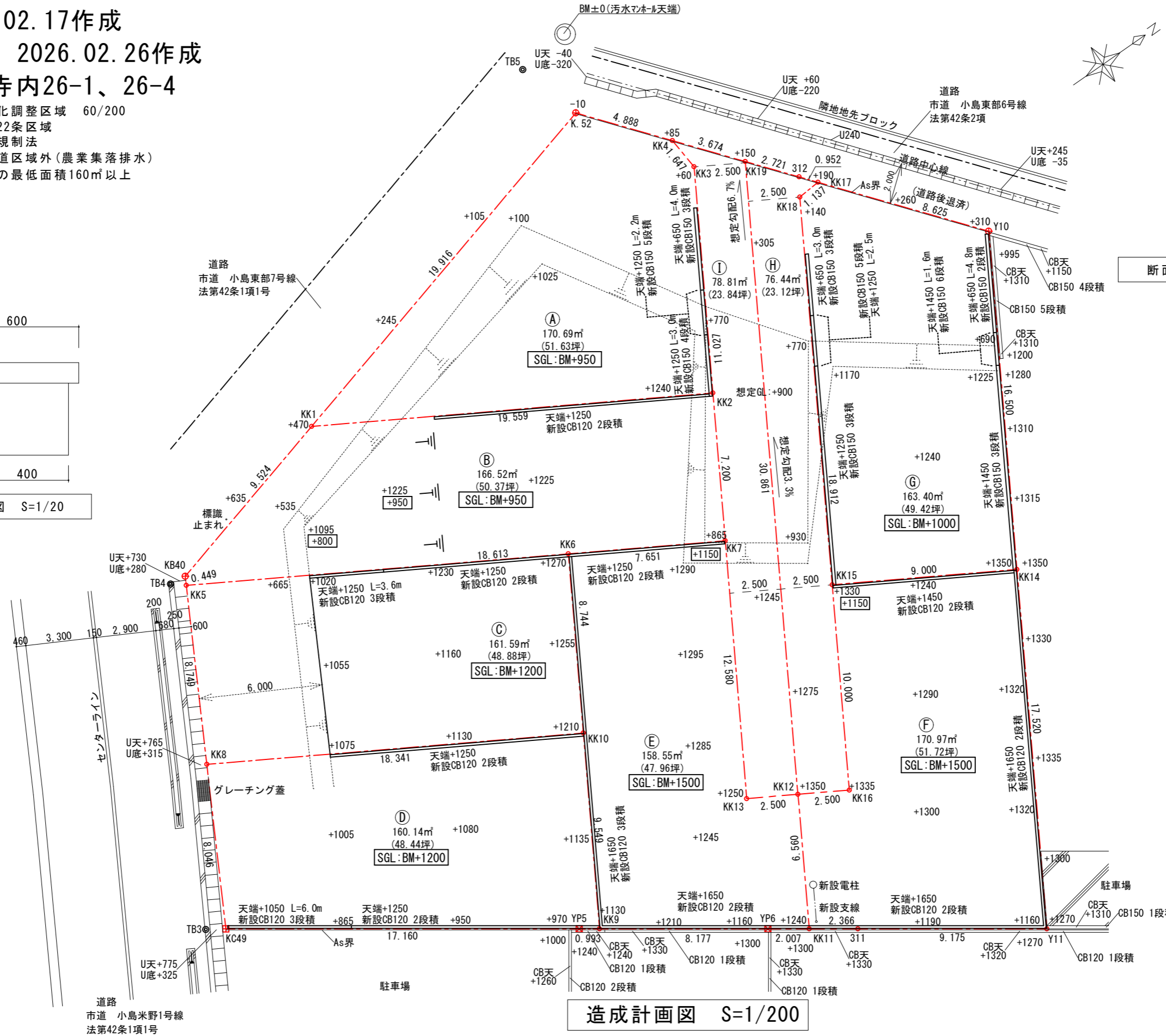
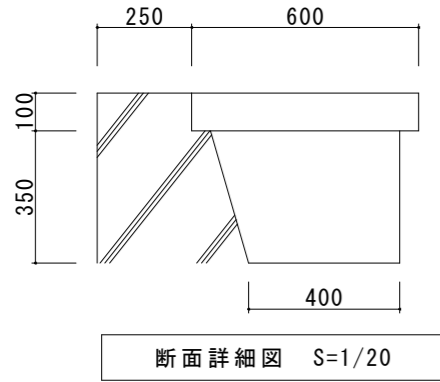


現況図 2026.02.17作成  
 造成計画図04 2026.02.26作成  
 西尾市小島町寺内26-1、26-4

市街化調整区域 60/200  
 法第22条区域  
 盛土規制法  
 下水道区域外(農業集落排水)  
 敷地の最低面積160㎡以上



【凡例】

±000	現況レベル
±000	計画レベル

筆界点	境界杭等の種類
□	石杭
田	コンクリート杭
⊠	プラスチック杭
⊞	金属標
⊕	鉄
⊖	刻印
○	木杭又はペンキ
▽	現況点
○	計算点
◎	基準点・引照点