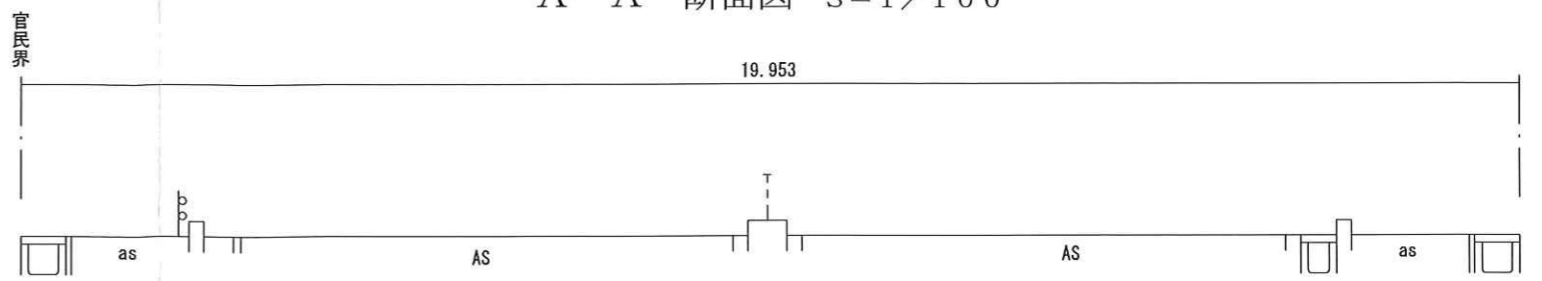
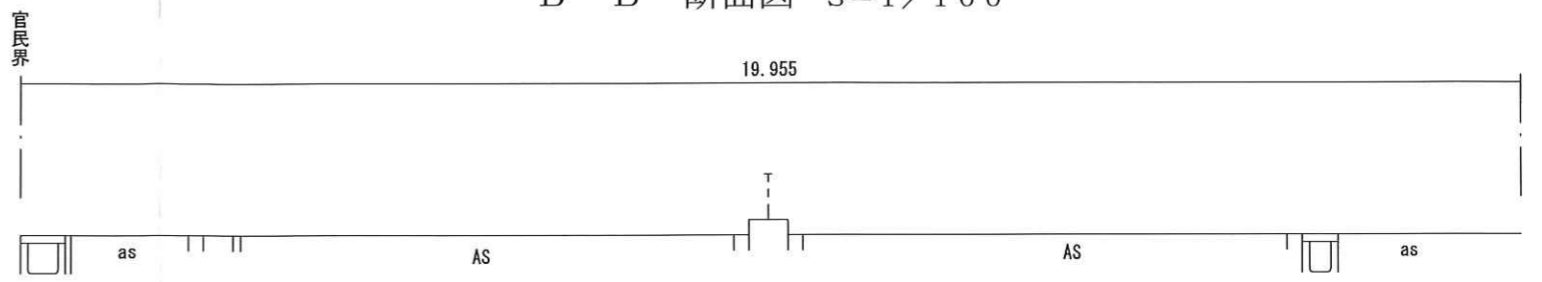




A-A' 断面図 S=1/100



B-B' 断面図 S=1/100



求積表

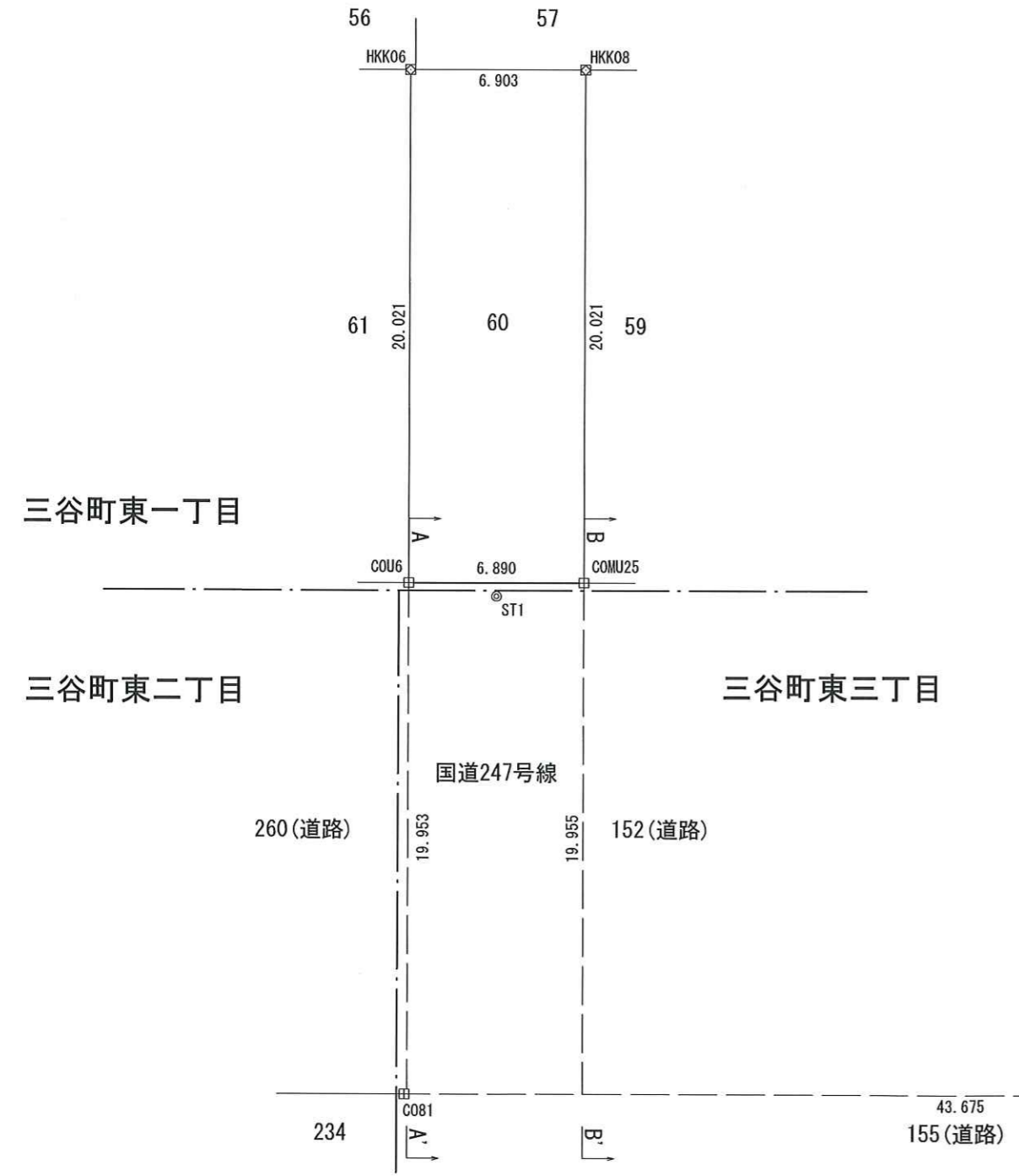
地番	A 60			
NO	Xn	Yn	Xn+1-Xn-1	Yn · (Xn+1-Xn-1)
HKK08	515.635	513.761	20.648	10608.137128
HKK06	519.276	507.896	-13.373	-6792.093208
COU6	502.262	497.342	-20.648	-10269.117616
COMU25	498.628	503.196	13.373	6729.240108
合計				276.166412
合計面積				138.0832060
地積				138.08 m ²
公簿面積				138.00 m ²

恒久的地物の名称及び座標値

点名	X座標	Y座標	備考
ST1	500.000	500.000	側溝に鉄
ST2	483.912	526.232	側溝に鉄

測量年月日 令和 7年 1月12日

筆界点	境界杭等の種類
□	石杭
田	コンクリート杭
☒	プラスチック杭
⊗	金属標
⊕	鉄
⊖	刻印
○	木杭又はベンキ
▽	現況点
。	計算点
◎	基準点・引照点



ST2 ◎

すきから事務所
 岡崎市宮地町字北浦40番地
 土地家屋調査士 鋤柄浩一
 TEL(0564)58-1071 FAX(0564)58-1072



※職印は未印されたもの以外は無効とする。

作成年月日 令和 7年 2月22日

所在 蒲郡市三谷町東一丁目60番
 境界確定図 1:250